

RAPPORT A03-514-Y / A04-172-Z

**Archeologisch onderzoek
Tweede Moordrechtse Tiendeweg 7 en 9
te Gouda**

Inventariserend veldonderzoek met boringen en
Archeologische Begeleiding

Opdrachtgever: Gemeente Gouda
Postbus 1086
2800 AA Gouda

COLOFON

Rapport A03-514-Y / A04-172-Z

Verkennd archeologisch onderzoek Moordrechtse Tiendeweg 7 en 9 te Gouda
mei 2006

Auteurs: M. van Dasselaar, D.S. Habermehl

Uitvoerders: N. van der Feest, drs. R.F. Engelse, M. van Dasselaar, ing. R. Nijdam, N. Kerkhoven.

Digitale uitwerking tekeningen: drs. J.J. Venneman

Redactie: ing. A.J. Vermeulen

Archeologische interpretatie: M. van Dasselaar en drs. M.W.A. de Koning

Autorisatie:

drs. M.W.A. de Koning

senior-archeoloog ArcheoMedia BV

e-mail: koning@arnicon.nl

©ArcheoMedia BV, 2006

Niets uit deze uitgave mag vermenigvuldigd en/of openbaar worden gemaakt door middel van druk, fotokopie of op welke andere wijze dan ook zonder voorafgaande schriftelijke toestemming van de uitgevers.

Certificering

ArcheoMedia BV heeft sinds 1994 een veiligheidsbeheerssysteem dat voldoet aan de eisen van de VCA. Sinds 1996 voldoet het kwaliteitssysteem van ArcheoMedia BV aan de eisen van de NEN-EN-ISO 9001. Sinds 2003 voldoet het kwaliteitssysteem aan de eisen van de NEN-EN-ISO 9001:2000.

ArcheoMedia BV is door het College voor de Archeologische Kwaliteit en de Rijksdienst voor het Oudheidkundig Bodemonderzoek geschikt bevonden voor het verrichten van vergunningsgebonden opgravingswerkzaamheden.

INHOUDSOPGAVE

1. INLEIDING	1
1.1 Aanleiding tot het onderzoek	1
1.2 Beleidskader.....	1
1.3 Administratieve gegevens van de onderzoekslocatie	3
2. BOORONDERZOEK EN ARCHEOLOGISCHE BEGELEIDING	4
2.1 Doel van het onderzoek	4
2.2 Onderzoeksmethoden	4
2.3 Resultaten	5
2.4 Vondstmateriaal	6
2.5 Context.....	6
2.3 Interpretatie onderzoeksresultaten	8
3. CONCLUSIES	11
GERAADPLEEGDE BRONNEN EN LITERATUUR.....	12
BIJLAGE 1 VONDSTENLIJSTEN	

1. INLEIDING

1.1 Aanleiding tot het onderzoek

Op 15 april en 6, 11 en 12 mei 2004 heeft ArcheoMedia BV, in opdracht van gemeente Gouda, een karterend booronderzoek en archeologische begeleiding verricht aan de Tweede Moordrechtse Tiendeweg 7 en 9 te Gouda.

De onderzoeken vond plaats op advies van gemeentelijk archeoloog van Gouda drs. M.J. Groenendijk. Aanleiding vormde respectievelijk de bouw van een nieuw huis op nummer 7 en de sanering van een terrein op nummer 9. Doel van het onderzoek was de gedurende de graafwerkzaamheden aan te treffen archeologische sporen en vondsten te documenteren en te verzamelen. Het booronderzoek had tot doel de archeologische waarde van het terrein te inventariseren.

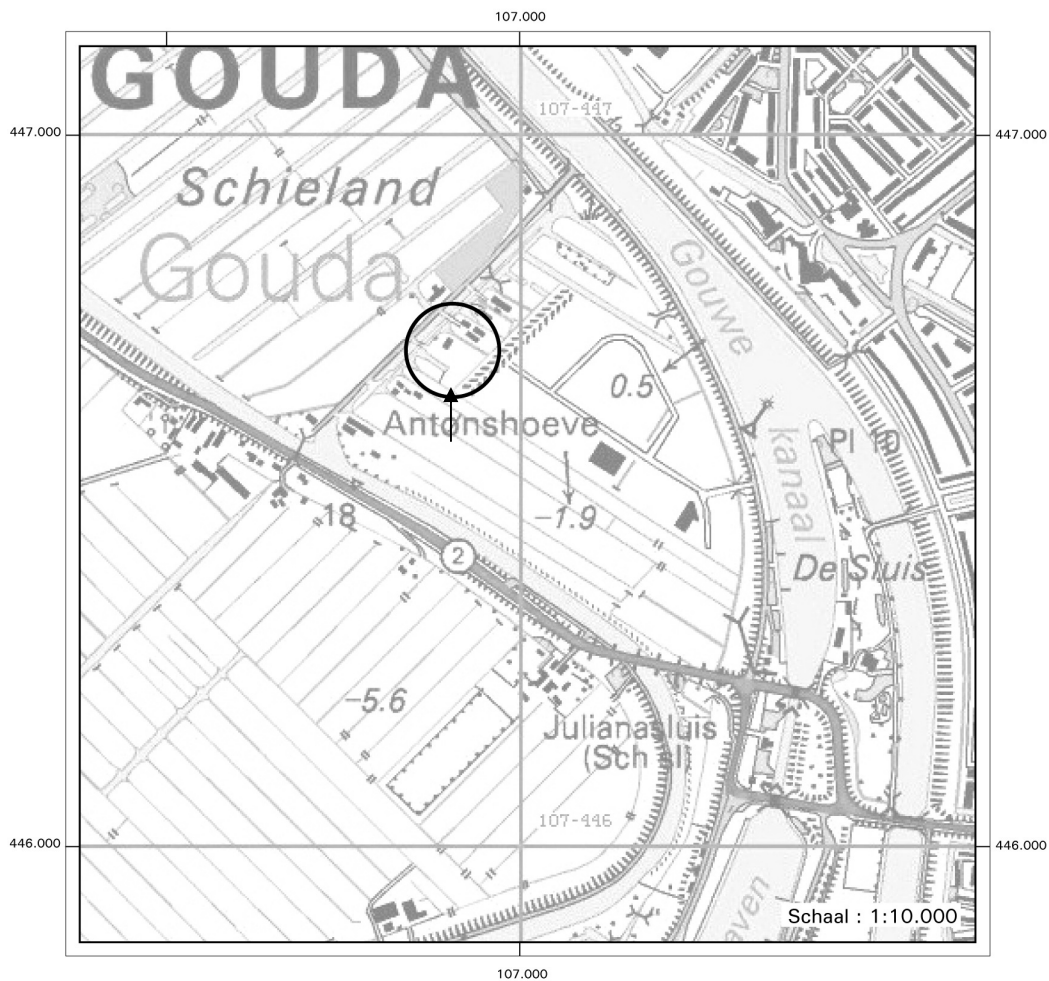
Het onderzoek voldoet aan de normen en richtlijnen van de Kwaliteitsnorm Nederlandse Archeologie (KNA) van het College voor de Archeologische Kwaliteit (CvAK). In het rapport zijn diverse teksten uit de KNA overgenomen om de gevolgde methode en de genomen beslissingen te verduidelijken.

1.2 Beleidskader

Op basis van het Verdrag van Malta (Valletta) is besloten, dat archeologisch onderzoek een onderdeel vormt van bestemmingsplanvoorbereidingen en/of uit te voeren projecten waarbij ingrepen in de bodem plaatsvinden. Binnen de gemeente Gouda is de archeologie beleidsmatig vastgesteld door het opstellen en aannemen van de Archeologische Basiskaart (ABK). Deze is uiteindelijk vastgesteld in de verordening inzake Monumenten en Archeologie. De Tweede Moordrechtse Tiendeweg is gelegen juist buiten de bebouwde kom van Gouda en is op de Archeologische Basiskaart Gouda aangeduid als een locatie met een hoge archeologische verwachting (ABK locatie 11). De hoge archeologische waarde betekent dat voorafgaand aan werkzaamheden in de bodem archeologisch onderzoek dient plaats te vinden. Toekomstige bouwactiviteiten ter plekke van de onderzoekslocatie verstoren immers potentieel aanwezige archeologische complexen.

Door archeologie tijdig in de planvorming te betrekken kunnen de archeologische waarden hierin eventueel worden ingepast. Het uitgangspunt ten aanzien van de aanwezige archeologische waarden in de planvorming is volgens rijks- en gemeentelijk beleid, behoud *in situ*.¹ Pas na de uitvoering van archeologisch vooronderzoek is het mogelijk een integrale afweging te maken, waarbij de nieuwverkregen archeologische gegevens betrokken kunnen worden.

¹ Zie: Begrippen en afkortingen.



Afbeelding 1: ligging onderzoekslocatie.

1.3 Administratieve gegevens van de onderzoekslocatie

Soort onderzoek:	karterend booronderzoek en archeologische begeleiding
Provincie:	Zuid-Holland
Gemeente:	Gouda
Plaats:	Gouda
Locatienaam:	Moordrechtse Tiendeweg 7 en 9
RD-coördinaten:	x = 106.850 y = 446.680 x = 106.895 y = 446.725 x = 106.950 y = 446.690 x = 106.900 y = 446.640
Oppervlakte:	ca. 0,6 ha.
ROB-onderzoeksmeldingsnummer :	CIS-code 12550
Archis-vondstmeldingsnummer:	2792
Datering:	12 ^e /13 ^e -20 ^e eeuw
Opdrachtgever :	Gemeente Gouda Postbus 1086 2800 BB Gouda contactpersoon: dhr. E. Simons
Bevoegd gezag:	Gemeente Gouda Postbus 1086 2800 BB Gouda contactpersoon: drs. M.J. Groenendijk telefoon: 0182-588392 e-mail: Groenendijk@Gouda.nl
Beheer en plaats van vondsten en documentatie:	Archeologisch Depot Gouda Edisonstraat 16 M 2809 PB Gouda telefoon: 0182-504157 beheerder: drs. M.J. Groenendijk telefoon: 0182-588392/06-48135664 e-mail: maarten.groenendijk@gouda.nl

2. BOORONDERZOEK EN ARCHEOLOGISCHE BEGELEIDING

2.1 Doel van het onderzoek

Het doel van archeologisch onderzoek is het documenteren van gegevens van archeologische vindplaatsen om daarmee informatie te behouden die van belang is voor kennisvorming over het verleden. Een archeologische begeleiding houdt in dat bestaande, niet archeologische graafwerkzaamheden worden bijgewoond door een archeoloog met het doel eventuele archeologische vondsten te kunnen onderzoeken en documenteren. In dit geval werd de sanering van het terrein bijgewoond door een archeoloog, aangezien uit bureauonderzoek was gebleken dat mogelijk interessante archeologische resten in de bodem aanwezig waren.

2.2 Onderzoeksmethoden

Ter plekke van Tweede Moordrechtse Tiendeweg 7 is een drietal boringen verricht met gebruikmaking van een Edelmanboor met een diameter van 10 cm (zie afbeelding 3). Deze boringen zijn gezet door drs. R.F. Engelse en worden hier tezamen met het onderzoek op het naastgelegen perceel gerapporteerd.

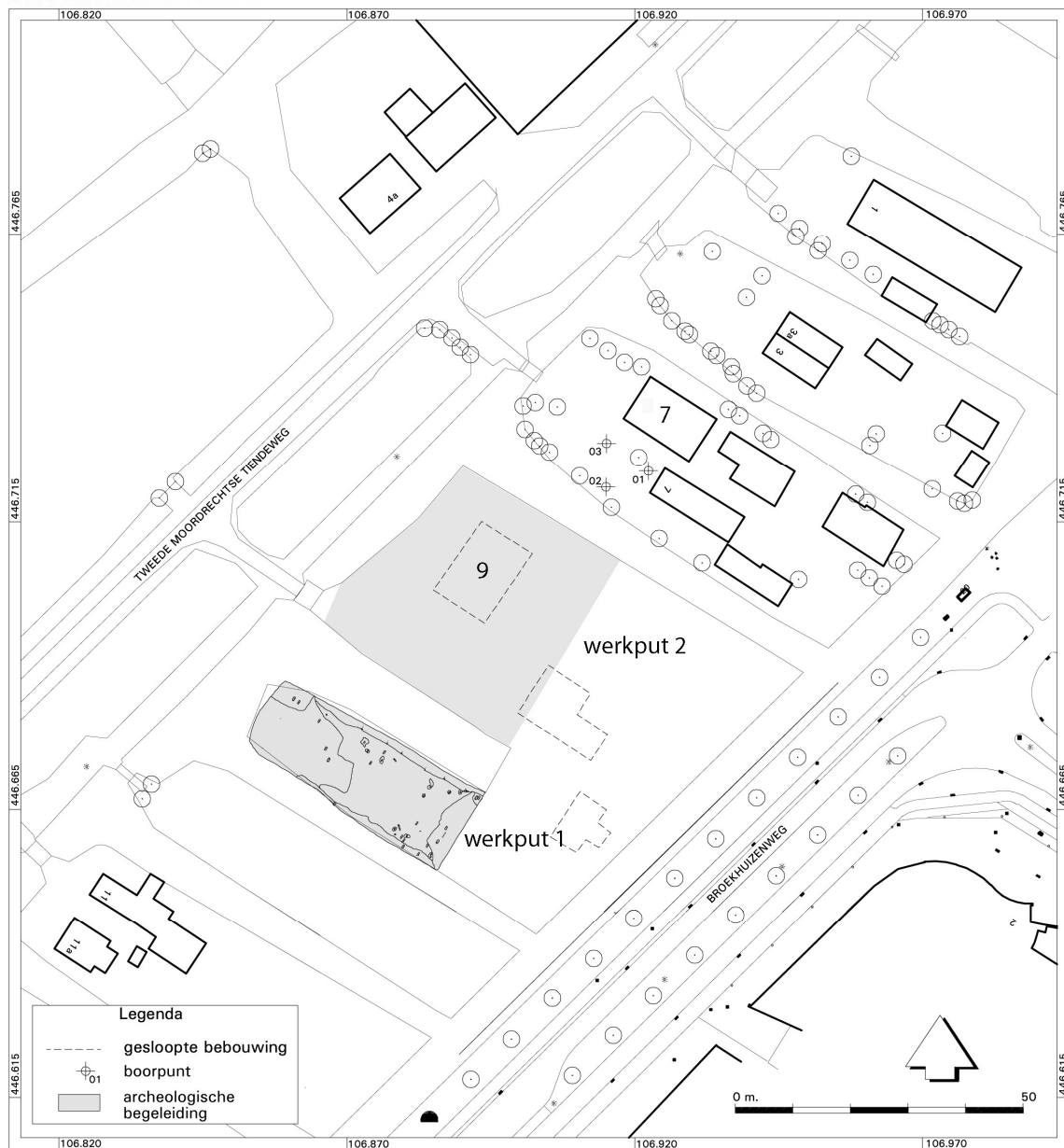
Het onderzoek ter plekke van Moordrechtse Tiendeweg 9 bestond uit de archeologische begeleiding van een sanering. Daarbij zijn de bodemversturende ingrepen door een archeoloog gevolgd. De onderzoekslocatie bestaat uit twee percelen, een oostelijk en een westelijk perceel. Op het oostelijke perceel was oorspronkelijk het woonhuis Tweede Moordrechtse Tiendeweg 9 gelegen. Op deze plek was de bodem zwaar verontreinigd en diende dus gesaneerd te worden. In verband met de veiligheid konden slechts archeologisch waarnemingen worden verricht wanneer het saneringswerk stil lag. Het perceel ten westen van de woning fungeerde als moestuin en was niet verontreinigd. Dit perceel is echter geëgaliseerd waarbij de bovenste 40 centimeter van de bodem is verwijderd ten behoeve van de aanleg van een dam in de sloot. Het door deze egalisatie ontstane vlak is onderzocht en gedocumenteerd.

Het veldteam werd gevormd door M. van Dasselaar, R. Nijdam, N. van der Feest en N. Kerkhoven.



Afbeelding 2a: het vlak van het westelijke, geëgaliseerde perceel wordt gedocumenteerd (werkput 1).

Afbeelding 2b: de sanering van het oostelijke perceel (werkput 2).



Afbeelding 3. Overzicht van de onderzoekslocaties.

2.3 Resultaten

Ter plekke van de onderzoekslocatie Tweede Moordrechtse Tiendeweg nummer 7 zijn drie boringen verricht. Boringen 1 en 3 zijn tot een diepte van twee meter uitgevoerd, boring 2 tot een diepte van 4 meter. Uit veiligheidsoverwegingen -de bodem was immers mogelijk vervuild- zijn geen monsters genomen. De bodemopbouw was eenvoudig. Onder de bouwvoor met een dikte van 30 centimeter, werd tot op een diepte van 4 meter slechts veen aangetroffen. Archeologische indicatoren, welke in de boringen werden aangetroffen zijn industrieel aardewerk, een kleipijp en recente baksteenfragmenten, daterend uit de 19^e of 20^e eeuw.

Zoals reeds beschreven, bestaat de onderzoekslocatie nummer 9 uit een oostelijk en een westelijk perceel. Bij de sanering van het oostelijke terrein zijn zowel de fundering als de heipalen van het voormalige woonhuis verwijderd. Onder het huis was een verontreinigde ophooglaag aanwezig, welke is aangebracht bij de bouw van het huis. Daaronder is een eveneens opgebrachte kleilaag aanwezig, die archeologische indicatoren bevatte. In de oudste ophooglaag onder het huis zijn 17^e-19^e eeuwse vondsten aangetroffen. Nog dieper bevindt zich tot op tenminste 3 meter – mv. bruin, houthoudend veen.

Op het westelijke perceel is het als gevolg van egalisatie ontstane vlak onderzocht en gedocumenteerd (werkput 1: zie het grijsgekleurde deel in afbeelding 3). Over het grootste deel van het vlak was de bouwvoor verwijderd. In het vlak werden verschillende sporen vastgesteld, waarvan drie exemplaren houtskool bevatten. Voorts werden vijf of zes dierbegravingen en een aantal in het veen staande of liggende balken/palen aangetroffen (afbeelding 4a, 4b en 5). Hoewel de aangetroffen houtfragmenten geen duidelijke structuur vormen, is een aantal exemplaren mogelijk te interpreteren als antropogeen. Met het doel deze sporen vast te leggen is het vlak opgetekend (afbeelding 5). Aanvankelijk was het ook de bedoeling het materiaal uit de sporen te verzamelen. Nadat het vlak, door toedoen van een graafmachine, niet meer leesbaar was geworden, is dit echter niet meer gebeurd.



Afbeelding 4a. Houtfragment in het vlak van wp 1.



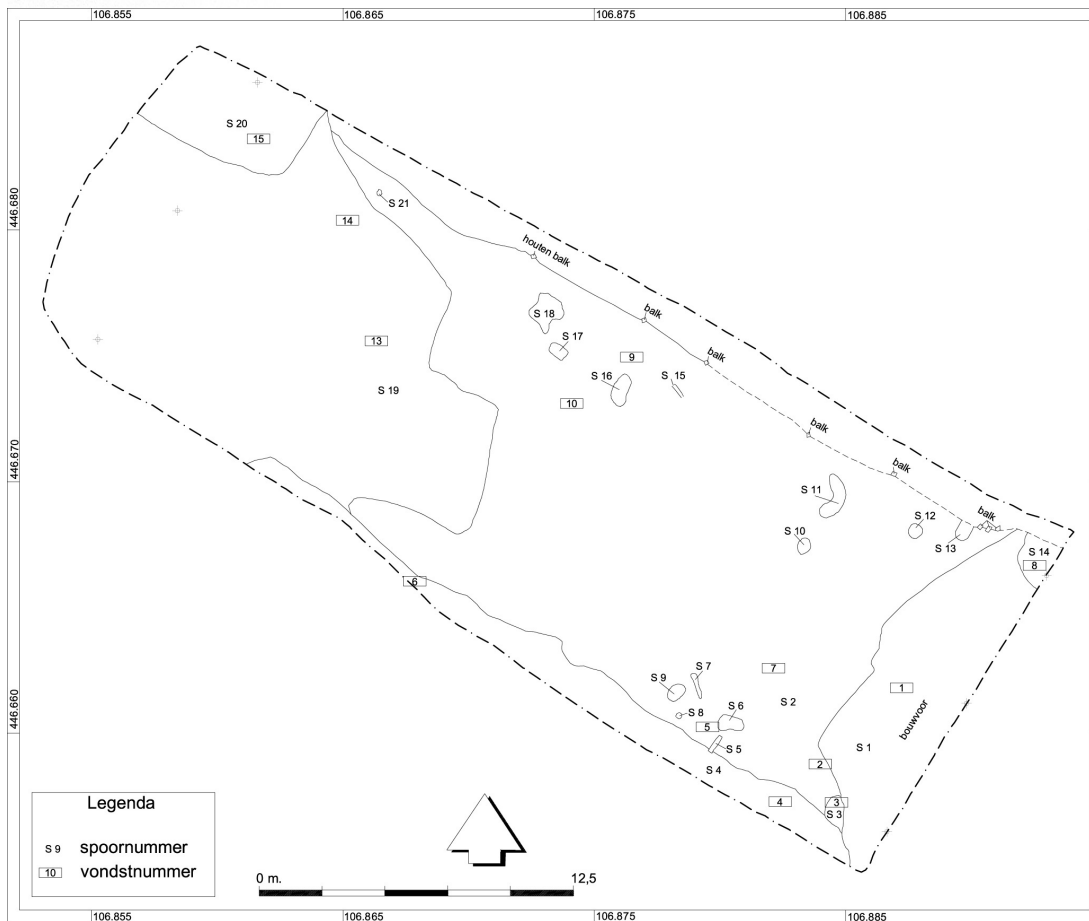
Afbeelding 4b. een botconcentratie in werkput 1.

2.4 Vondstmateriaal

Tijdens de archeologische begeleiding langs de Tweede Moordrechtse Tiendeweg 9, werden 189 fragmenten aardewerk aangetroffen met een totaalgewicht van 6091 gram. Voorts werd in verschillende sporen bot aangetroffen, dat echter niet verzameld is.

Het overgrote deel van het aardewerk is afkomstig uit werkput 1, gelegen op het westelijke perceel. De vondsten werden aangetroffen in de op het veen gelegen kleilaag en de bouwvoor. De datering van het materiaal varieert van de late middeleeuwen tot de 20^e eeuw. Opvallend is echter het relatief grote aandeel laatmiddeleeuws aardewerk (zie tabel 1).

Bij de begeleiding van de sanering werden slechts weinig vondsten verzameld. Slechts de tegel, voorzien van tinglazuur, en een kleiijp zijn uit deze put (werkput 2) afkomstig. Voorts werden op de stort twee fragmenten steengoed uit de 15^e-17^e eeuw aangetroffen.



Afbeelding 5: De vlaktekening van werkput 1.

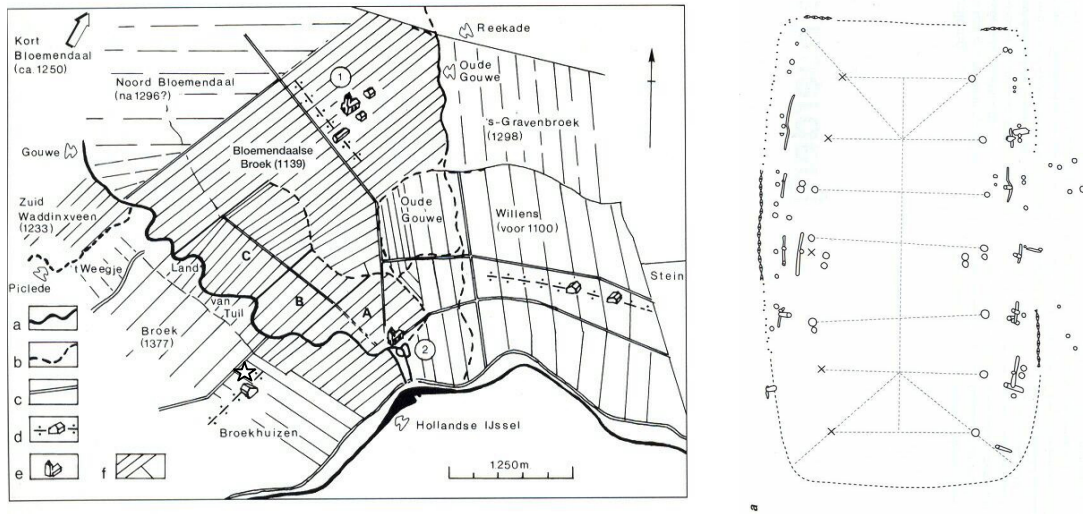
Aardewerksoort	Aantal fragmenten	Gewicht (gram)
Andenne	1	14
Kogelpot	14	120
Pingsdorf	3	11
Protosteengoed	4	128
Bijnasteengoed	1	16
Steengoed	12	2721
Grijsbakkend	21	130
Roodbakkend	63	1318
Witbakkend	4	88
Faience	1	1
Industrieel	7	116
Industrieel productieafval	33	592
Glas	1	11
Kleipijpen	8	56
Ondetermineerbaar	7	116
Baksteen	5	52
Dakpan	3	163
Tegel (tinglazuur)	1	144

Tabel 1. Totaaloverzicht van de tijdens onderzoek aangetroffen aardewerkvondsten.

Rapport A03-514-Y/A04-172-Z Archeologisch onderzoek 2e Moordrechtse Tiendeweg 7 en 9 te Gouda

2.5 Context

In de nabije omgeving van de onderzoekslocatie zijn in het verleden verschillende archeologische onderzoeken uitgevoerd. Het belangrijkste en meest omvangrijke onderzoek betreft de opgraving van een 12^e-eeuwse ontginningsboerderij, slechts enkele honderden meters ten zuiden van de onderzoekslocatie.² Deze boerderij is gelegen in de polder Broekhuizen, waarvan de Tweede Moordrechtse Tiendeweg de achterkade vormt. Ten noorden van de Tiendeweg zelf werd door ArcheoMedia BV een booronderzoek verricht, ter hoogte van nummer 4. Op deze locatie, de plek van het 14^e-eeuwse Goudse bos, zijn echter geen archeologische indicatoren aangetroffen.³ Voorts is binnen het gebied Westergouwe, ten westen van de onderzoekslocatie, uitvoerig inventariserend archeologisch onderzoek verricht, waarbij langs de in dit gebied gelegen Tiendeweg concentraties aardewerk werden aangetroffen, daterend uit de 10^e-13^e eeuw.⁴



Abbeelding 2a: volgorde van ontginningen in de omgeving van Gouda. De onderzoekslocatie is met een ster aangegeven. Uit Akkerman en Van den Berg, 1997.

Abbeelding 2b: de enkele honderden meters ten zuiden van de onderzoekslocatie opgegraven 12^e-eeuwse ontginningsboerderij. Uit Kok, 1999

2.6 Interpretatie onderzoeksresultaten

Op het perceel van Tweede Moordrechtse Tiendeweg 7 werden slechts enkele archeologische indicatoren aangetroffen. Deze vondsten bevonden zich in de bouwvoor en zijn derhalve niet direct gerelateerd aan eventuele archeologische structuren.

Op het oostelijke perceel van Tweede Moordrechtse Tiendeweg 9 werden in een ophooglaag 17^e-19^e-eeuwse vondsten gedaan. Dit materiaal is waarschijnlijk samen met de ophooggrond aangevoerd. Uit historisch onderzoek is immers bekend dat het betreffende perceel pas omstreeks 1900 werd bebouwd.⁵

Zoals beschreven, werd op het oostelijke perceel een aanzienlijke hoeveelheid laatmiddeleeuws aardewerk aangetroffen. Ook in dit geval betreft het echter losse vondsten zonder context, waardoor interpretatie bemoeilijkt wordt.

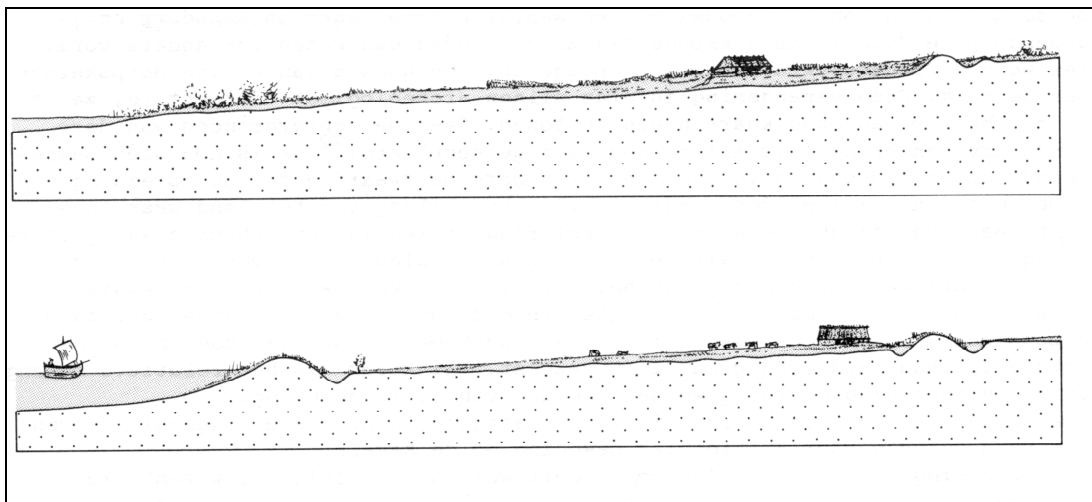
² Kok 1999

³ Van Dasselaar en Habermehl 2004.

⁴ Van Dasselaar 2004.

⁵ Willems 2004, 6.

Op het perceel werden geen sporen van bewoning aangetroffen. Op basis van de aanzienlijke hoeveelheid laatmiddeleeuwse vondsten kan echter vermoed worden dat in de nabije omgeving van de onderzoekslocatie laatmiddeleeuwse bewoning heeft plaatsgehad. Juist langs achterkaden, zoals de Tweede Moordrechtse Tiendeweg, waren mogelijk boerderijen gelegen, welke een rol speelden bij de ontginning van het veengebied. Dat dergelijke boerderijen echter ook op enige afstand van ontginningsbasis of achterkade konden liggen bewijst de vondst van de bovengenoemde 12^e eeuwse boerderij, welke enkele honderden meters ten zuiden van de onderzoekslocatie werd opgegraven. Afbeelding 6 toont de ligging van de 12^e eeuwse boerderij (oranje) en de onderzoekslocatie (roze). Mogelijk hebben we hier van doen met een ontwikkeling, zoals vastgesteld door Bos in het geval van het Noord-Hollandse Waterland (afbeelding 6).⁶ In deze streek blijken boerderijen welke in de 11^e eeuw nog vrij in het land lagen, zich in de 14^e eeuw naar de achterkaden te verplaatsen. Deze ontwikkeling houdt, zo stelt Bos, mogelijk verband met de voortschrijdende inklinking en oxidatie van het veen, waardoor graanverbouw vrijwel onmogelijk was geworden. Dat bij de 12^e eeuwse Goudse boerderij akkerbouw nog een rol speelde bewijst botanisch onderzoek.⁷ Wellicht is ook in de Goudse polder de bewoning na de 12^e eeuw verplaatst richting achterkade, in dit geval de Tweede Moordrechtse Tiendeweg. Wanneer de bewoning zich dan parallel aan de verkaveling verplaatste lag de opvolger van de opgegraven boerderij ten westen van de onderzoekslocatie, hetgeen de concentratie laatmiddeleeuwse vondsten zou kunnen verklaren (zie afbeelding 7).



Afbeelding 6: Verschuiving van de bebouwing in de richting van de achterkade. In het geval van het Noord-Hollandse Waterland toont het bovenste plaatje de situatie in de 11^e eeuw en het onderste plaatje de situatie in de 14^e eeuw. Uit Bos 1988, 45.

⁶ Bos 1988, 45.

⁷ Kok 1999, 85.



Afbeelding 7: De polder ten zuiden van de Tweede Moordrechtse Tiendeweg met in paars de verkaveling aangegeven. Wanneer de ontginningsboerderij zich parallel aan de verkaveling heeft verplaatst ligt de opvolger mogelijk ten zuidwesten van de onderzoekslocatie.

3. CONCLUSIES

Langs de Tweede Moordrechtse Tiendeweg werden ter plekke van de huisnummers 7 en 9 respectievelijk een booronderzoek en een archeologische begeleiding uitgevoerd.

Het booronderzoek bij huisnummer 7 leverde slechts enkele recente archeologische vondsten op uit de bouwvoor. Er werden geen archeologische lagen of structuren aangetroffen.

Bij de sanering van het oostelijke perceel van huisnummer 9 werden uit een ophooglaag enkele vondsten geborgen, welke uit de 17^e tot 19^e eeuw stammen. Uit historisch onderzoek blijkt dat het perceel pas omstreeks 1900 werd bebouwd. Aanwijzingen voor eerdere bewoning zijn niet aangetroffen.

Onderzoek van het westelijke perceel leverde meer vondsten op. Onder de bouwvoor werden verschillende sporen vastgesteld, waarvan enkele exemplaren dierbegravingen bevatten. Door omstandigheden zijn deze sporen echter niet nader onderzocht. Het aangetroffen aardewerk bevond zich in de bouwvoor en in de op het veen gelegen kleilaag. Opvallend is het relatief grote aantal fragmenten laatmiddeleeuws aardewerk. Op basis van deze vondsten kan wellicht gesuggereerd worden dat in de nabije omgeving in de late middeleeuwen bewoning heeft plaatsgevonden. Mogelijk betreft het in dat geval de opvolger van de in 1996 opgegraven 12^e - eeuwse boerderij, gelegen enkele honderden meters ten zuiden van de onderzoekslocatie. Wanneer de bewoning zich parallel aan de verkaveling verplaatst heeft, is deze opvolger gelegen op geweest het perceel ten westen van de onderzoekslocatie (huisnummer 11/11a). Ook op het westelijke perceel van Moordrechtse Tiendeweg 9 zijn

GERAADPLEEGDE BRONNEN EN LITERATUUR

Archeologische Monumentenkaart, 2005, Rijksdienst voor het Oudheidkundig Bodemonderzoek (ROB), Amersfoort (cd-rom).

Archeologische vondstmeldingen uit ARCHIS (ARChEologisch Informatie Systeem), 2005, Rijksdienst voor het Oudheidkundig Bodemonderzoek (ROB), Amersfoort.

Indicatieve Kaart van Archeologische Waarden (2^e generatie), 2000, Rijksdienst voor het Oudheidkundig Bodemonderzoek (ROB), Amersfoort (cd-rom).

Kwaliteitsnorm Nederlandse Archeologie, versie 2.2, 2005, College voor de Archeologische Kwaliteit (CvAK), Zoetermeer.

Het groene Hart in Kaart, 2000, cd-rom met uitgebreide informatie verzorgd door Mevr. Drs. C. W. Hesselink-Duursma, Streekarchief Hollands Midden, Gouda.

Bos, J.M., 1988, *Landinrichting en archeologie: het bodemarchief van Waterland*, Amersfoort.

Dasselaar, M. van, 2004: Verkennend archeologisch onderzoek 'Westergouwe' te Gouda en Moordrecht, Capelle a/d IJssel (ArcheoMedia rapport A04-042-z)

Dasselaar, M. van, D.S. Habermehl, 2004: *Verkennend archeologisch onderzoek Bodegraafsestraatweg 143/145 te Gouda*, Capelle a/d IJssel (ArcheoMedia rapport A03-377-z).

Gemeente Gouda, 2003, *Archeologische Basiskaart*, Gouda.

Kok, R.S., 1999, *Wonen op het veen. Archeologisch en ecologisch onderzoek van een twaalfde eeuwse boerderij in de Oostpolder te Gouda*, Gouda.

Scheygrond, A., 1979, *Goudsche straatnamen*, Alphen aan den Rijn.

Visser, J.C., 1997, De Keizerstraat: een uitbreidingsplan uit 1335, in Sprokholt e.a. (red.), *Een kijkje in de Keizerstraat*, Gouda.

Willems, J.M.J., 2004, *Tweede Moordrechtse Tiendeweg 9. Cultuurhistorisch onderzoek*, 's Hertogenbosch (BAAC briefrapport 04.005).

BIJLAGE 1


Vondstenlijsten

Dooslijst.

DOOSNUMMER:		1		bladnr.		1		dagtekening:				
PROJECTCODE:		A03-514-Q		CIS-CODE:				paraaf:				
LOCATIE:		Moordrechtse Tiendweg										
PLAATS:		Gouda										
MATERIAALCATEGORIE:		AW+BS+BOT+MET+MHK										
vondstnr.	boring	put	vlak	spoor	laag	sublaag	vak/sectie	n=	gewicht	datum	opmerkingen	vondstcode
1	0	1	1	1	0	0	0	44	442		bouww.	AW
2	0	1	1	2	0	0	0	8	64			AW
3	0	1	1	3	0	0	0	4	24			AW+BS
4	0	1	1	4	0	0	0	7	122			AW
5	0	1	1	2	0	0	0	7	106	6-5-2003		AW
6	0	1	1	4	0	0	0	8	501	6-5-2003		AW
7	0	1	1	2	0	0	0	2	7	6-5-2003		AW
8	0	1	1	14	0	0	0	25	335	6-5-2003		AW
9	0	1	1	2	0	0	0	5	103	6-5-2003	vlak	AW+BS
10	0	1	1	2	0	0	0	3	4	6-5-2003		AW+BOT
11	0	1	1	2	0	0	0	2	18	6-5-2003		AW
12	0	1	1	19	0	0	0	7	39			AW
13	0	1	1	19	0	0	0	5	45			AW
14	0	1	1	19	0	0	0	9	242	6-5-2003		AW
15	0	1	1	20	0	0	0	20	199	6-5-2003		AW
17	0	2	0	0	0	0	0	29	315	6-5-2003	veldlopen	AW+BOT
18	0	2	0	0	0	0	0	24	518	6-5-2003	veldlopen	AW
18	0	2	0	0	0	0	0	1	8	6-5-2003	veldlopen	MET
19	0	2	0	0	0	0	0	9	111	6-5-2003	veldlopen	AW
20	0	2	0	0	0	0	0	38	521	6-5-2003	veldlopen	AW
21	0	0	0	0	0	0	0	2	2521	6-5-2003	losse vondsten; uit diepe saneringsput	AW
22	0	2	0	0	0	0	0	2	140	12-5-2003	ophooglaag; pijp, tegeltje	AW
999	0	1	0	3	0	0	0	3	4	12-5-2003		MHK



Vondstenlijst aardewerk

1		bladnr.	1	dagtekening:	23-5-2006	
A03-514-Q		CIS-CODE:	12550	paraaf:		
Moordrechtse Tiendweg				 Archeologisch adviesbureau		
Gouda						

vondstnr.	werkput	vlak	spoor	laag	aardewerksoort	aantal	gewicht	datering
1	1	1	1	0	roodbakkend	8	100	14-19
1	1	1	1	0	grijsbakkend	6	40	13b-15
1	1	1	1	0	proto-steengoed	1	12	13
1	1	1	1	0	kleipijpen	4	40	17-19
1	1	1	1	0	steengoed	3	22	15-16A
1	1	1	1	0	faience	1	10	17B-18A
1	1	1	1	0	witbakkend	2	4	14-19
1	1	1	1	0	indet.	17	178	
4	1	1	4	0	kogelpot	1	8	8-13
4	1	1	4	0	steengoed	1	22	17
4	1	1	4	0	witbakkend	1	1	14-19
4	1	1	4	0	roodbakkend	2	54	14-19
4	1	1	4	0	indet.	1	20	
4	1	1	4	0	baksteen	1	20	
5	1	1	2	0	kogelpot	3	24	8-13
5	1	1	2	0	andenne	1	14	10-13
5	1	1	2	0	pingsdorf	1	1	10-13a
5	1	1	2	0	indet.	1	6	
5	1	1	2	0	dakpan	1	58	
8	1	1	14	0	faience	20	210	19-20
8	1	1	14	0	steengoed	1	24	16-17
18	1	0	0	0	pingsdorf	1	4	10-13a
18	1	0	0	0	kogelpot	1	3	8-13
18	1	0	0	0	steengoed	1	11	15-16
18	1	0	0	0	witbakkend	2	15	17-19
18	1	0	0	0	roodbakkend	13	225	14-19
18	1	0	0	0	faience	3	12	17-20
18	1	0	0	0	indet.	1	241	
18	1	0	0	0	indet.	3	12	
19	1	0	0	0	kogelpot	3	19	8-13
19	1	0	0	0	roodbakkend	2	65	14-19
19	1	0	0	0	grijsbakkend	1	8	13B-15
19	1	0	0	0	faience	1	5	18-20
19	1	0	0	0	witbakkend	1	5	14-19
19	1	0	0	0	glas	1	11	17-19
20	1	0	0	0	roodbakkend	6	149	14-19
20	1	0	0	0	steengoed	1	2	15-18
20	1	0	0	0	kleipijpen	1	1	17-19
20	1	0	0	0	daktegel	1	53	14-16
20	1	0	0	0	witbakkend	1	1	14-19
20	1	0	0	0	faience	1	20	18-20
20	1	0	0	0	faience	1	311	18-20
21	2	0	0	0	steengoed	2	2550	15-17
22	2	0	0	0	kleipijpen	1	9	17a-17c
22	2	0	0	0	tinglazuur tegel	1	0	18
8	1	1	14	0	faience	2	40	18-20
10	1	1	2	0	kogelpot	1	1	8-13
12	1	1	19	0	grijsbakkend	4	28	13B-15

12	1	1	19	0	kogelpot	1	8	8-13
9	1	1	2	0	bijna-steengoed	1	16	13B-14a
9	1	1	2	0	dakpan	1	52	
9	1	1	2	0	faience	1	1	17B-18A
9	1	1	2	0	witbakkend	1	32	14-19
13	1	1	19	0	kogelpot	1	32	8-13
13	1	1	19	0	kleipijpen	2	6	17-19
13	1	1	19	0	faience	1	1	17B-20
13	1	1	19	0	indet.	1	1	
14	1	1	19	0	kogelpot	1	1	8-13
14	1	1	19	0	proto-steengoed	1	94	13
14	1	1	19	0	grijsbakkend	4	34	13B-15
14	1	1	19	0	steengoed	1	72	15-16
14	1	1	19	0	indet.	2	46	
15	1	1	20	0	kogelpot	1	10	8-13
15	1	1	20	0	grijsbakkend	2	6	13B-15
15	1	1	20	0	steengoed	2	18	16-19
15	1	1	20	0	faience	6	30	17B-20
15	1	1	20	0	roodbakkend	8	111	
15	1	1	20	0	faience	1	18	18B-20
2	1	1	2	0	grijsbakkend	2	8	13B-15
2	1	1	2	0	proto-steengoed	1	16	13
2	1	1	2	0	roodbakkend	2	30	14-18
7	1	1	2	0	grijsbakkend	2	6	13B-15
3	1	1	3	0	proto-steengoed	1	6	13
3	1	1	3	0	roodbakkend	2	8	14-19
3	1	1	3	0	baksteen	1	6	
11	1	1	2	0	kogelpot	1	14	8-13
11	1	1	2	0	roodbakkend	1	6	14-19
6	1	1	4	0	roodbakkend	6	494	18-19
6	1	1	4	0	witbakkend	1	24	14-19
17	1	0	0	0	pingsdorf	1	6	10-13a
17	1	0	0	0	roodbakkend	13	76	14-19
17	1	0	0	0	witbakkend	2	6	14-19
17	1	0	0	0	baksteen	3	26	13-20
17	1	0	0	0	faience	4	30	17-20
17	1	0	0	0	faience	1	21	18-20
17	1	0	0	0	indet.	5	50	