




ARCHIEF

**gemeente
gouda**

afdruk voor:
1. weth.Melaard
2. afd.SVH

Sector Stadsontwikkeling
Afd.: S.V.H.
Nr.: 11.777-'91
code: SVH2/235.AvH

Voor eensluidend afschrift
Datum: - 1 JUN 2006
Paraaf: 

BURGEMEESTER EN WETHOUDERS VAN G O U D A ;

Overwegende, dat uit de inhoud van de brief van 06-05-1991, nr.91.003, van de Monumentencommissie met betrekking tot het plaatsen op de gemeentelijke monumentenlijst van het pand Hoogstraat 5, kadastraal bekend gemeente Gouda, sectie B, nr.2490, welk pand eigendom is van Vast Ned. NV, Concordiastraat 20, 4811 NB Breda, is gebleken dat het hier een pand betreft van belang vanwege zijn architectonische aspecten zoals weergegeven op de bijgevoegde Monumentenlijst alsmede in het door de monumentencommissie uitgebrachte advies;

dat het pand ligt in het gebied van het bestemmingsplan "Nieuwe Markt";

dat volgens dit bestemmingsplan de grond waarop het gebouw staat de bestemming woondoeleinden en detailhandel heeft;

dat het pand in gebruik is als bedrijfsruimte/winkel;

dat de bouwkundige toestand van het pand matig is;

dat plaatsing op de monumentenlijst niet zonder meer meebrengt, dat verandering van het pand en aanpassing aan een doelmatig gebruik niet mogelijk zouden zijn;

dat overigens bij toepassing van deze verordening rekening is gehouden met de gebruiksmogelijkheid van het monument;

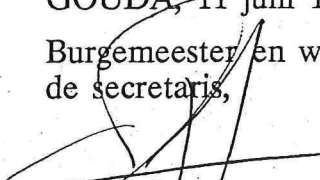
Gelet op de Monumentenverordening;


BESLUITEN:

- I. over te gaan tot plaatsing van het object Hoogstraat 5, kadastraal bekend gemeente Gouda, sectie B, nr.2490, op de lijst als bedoeld in artikel 3, eerste lid van de Monumentenverordening;
- II. vast te stellen de bijgevoegde Monumentenlijst.

GOUDA, 11 juni 1991

Burgemeester en wethouders voornoemd,
de secretaris, de burgemeester,


drs. A.W. v.d. Spek


drs. J.H. Boone

Behoort bij besluit van burgemeester en wethouders nr.11.777, van 11 juni 1991
SVH3/236.AvH

Plaatselijke aanduiding: Gouda	Lijst als bedoeld in artikel 3, lid 1 van de Monumentenverordening.
<p>OMSCHRIJVING VAN HET MONUMENT.</p> <p><u>Hoogstraat 5</u></p> <p>Woon/winkelpand met een op vlucht staande lijstgevel uit het derde kwart van de negentiende eeuw bestaande uit een begane grond en een verdieping en voorzien van een schilddak gedekt met rode Hollandse pannen.</p> <p>De gepleisterde gevel van de verdieping is voorzien van schijnvoegen en -strekken en heeft twee T-vensters. In totaal is in de gevel een drietal sierankers geplaatst. Tussen beide vensters is tevens een ventilatierozet geplaatst. De gevel is aan de bovenzijde afgesloten door een houten kroonlijst voorzien van drie rijk bewerkte consoles.</p> <p>In het dakschild boven de voorgevel is later een dakkapel geplaatst waarin twee openslaande ramen zijn aangebracht.</p>	
<p>KADASTRALE TENAAMSTELLING</p> <p>Eigenaar: Vast Ned NV Recht van erfpacht: Zakelijk gerechtigde: C.F.B. Nederland BV</p>	
<p>KADASTRALE AANDUIDING</p> <p>Gemeente: Gouda Sectie: B Nummer(s): 2490</p>	

afdruk voor:

- | | |
|----------------------------------|----------------------------------------|
| 1. afd.R.O. | 7. Gedeputeerde Staten |
| 2. afd.stedebouw | 8. Ministerie van WVC |
| 3. afd.BWT | 9. Raad voor het Cultuurbeheer |
| 4. afd.landmeetkunde en kadaster | 10. Rijksdienst voor de Monumentenzorg |
| 5. afd.B.O.B. | 11. afd.SVH |
| 6. sectorhoofd GW | 12. minuut |