




**gemeente  
gouda**

**ARCHIEF**

afdruk voor:  
1. weth.Melaard  
2. afd.SVH

Sector Stadsontwikkeling  
Afd.: S.V.H.  
Nr.: 19.991-'91/AB  
code: SVH2/370j.AvH

|   |
|---|
| Voor eensluidend afschrift  |
| Datum: - 1 JUN 2006   |
| Paraaf:  |

**BURGEMEESTER EN WETHOUDERS VAN G O U D A ;**

Overwegende, dat uit de inhoud van de brief van 27 augustus 1991, nr.91.058, van de Monumentencommissie met betrekking tot het plaatsen op de gemeentelijke monumentenlijst van het pand Raam 314-316, kadastraal bekend gemeente Gouda, sectie D, nr.3434 (ged), welk pand eigendom is van mevrouw I.Horst en de heer C.Ykema, Argidiusstraat 94, 3061 XP Rotterdam, is gebleken dat het hier een pand betreft van belang vanwege zijn architectonische aspecten zoals weergegeven op de bijgevoegde Monumentenlijst alsmede in het door de monumentencommissie uitgebrachte advies;

dat het pand ligt in het gebied van het bestemmingsplan "Binnenstad-west";

dat volgens dit bestemmingsplan de grond waarop het gebouw staat de bestemming Wonen I heeft;

dat het pand in gebruik is als woning;

dat de bouwkundige toestand van het pand goed is;

dat plaatsing op de monumentenlijst niet zonder meer meebrengt, dat verandering van het pand en aanpassing aan een doelmatig gebruik niet mogelijk zouden zijn;

dat overigens bij toepassing van deze verordening rekening is gehouden met de gebruiksmogelijkheid van het monument;


Gelet op de Monumentenverordening;


**BESLUITEN:**

- I. over te gaan tot plaatsing van het object Raam 314-316, kadastraal bekend gemeente Gouda, sectie D, nr.3434 (ged), op de lijst als bedoeld in artikel 3, eerste lid van de Monumentenverordening;
- II. vast te stellen de bijgevoegde Monumentenlijst.

GOUDA, 1 oktober 1991

Burgemeester en wethouders voornoemd,  
de secretaris, de burgemeester,

  
drs. A.W. v.d. Spek

  
drs. J.H. Boone

Monumentnummer: 188

|   |   |
|---|---|
| Plaatselijke aanduiding: Gouda  | Lijst als bedoeld in artikel 3, lid 1 van de Monumentenverordening. |
| <b>OMSCHRIJVING VAN HET MONUMENT.</b>   |   |
| <p><b><u>Raam 314-316</u></b></p> <p>Raam 314-316 vormt samen met Raam 310-312 een blok van twee beneden- en twee bovenwoningen uit 1889. Raam 314-316 heeft een rode bakstenengevel, bestaat uit een begane grond, een verdieping en een zolderverdieping en bezit een schilddak met rode verbeterde Hollandse pannen.</p> <p>Op de begane grond zijn in het midden twee T-vensters aangebracht met aan weerszijden een kozijn met deur en bovenlicht. Op de verdieping bevinden zich drie T-vensters. Boven alle gevelopeningen zijn segmentbogen met rode en gele baksteen gemetseld. De boogvel- den zijn gestuct.</p> <p>De gevel wordt aan de bovenzijde afgesloten door een geprofileerde kroonlijst met in het fries drie rechthoekige velden. Het middelste veld is een raam. In het dakschild boven de voorgevel staat een dakkapel met in het midden een vast raam en aan weerszijden een openslaand raam.</p> |   |
| <b>KADASTRALE TENAAMSTELLING</b>  |   |
| Eigenaar: mevrouw I.Horst en de heer C.Ykema  |   |
| Recht van erfpacht:   |   |
| Zakelijk gerechtigde:   |   |
| <b>KADASTRALE AANDUIDING</b>  |   |
| Gemeente: Gouda   |   |
| Sectie: D   |   |
| Nummer(s): 3434 (ged)   |   |

afdruk voor:

- |                                  |  |
|----------------------------------|--|
| 1. afd.R.O.                      | 7. Gedeputeerde Staten                 |
| 2. afd.stedebouw                 | 8. Ministerie van WVC                  |
| 3. afd.BWT                       | 9. Raad voor het Cultuurbeheer         |
| 4. afd.landmeetkunde en kadaster | 10. Rijksdienst voor de Monumentenzorg |
| 5. afd.B.O.B.                    | 11. afd.SVH                            |
| 6. sectorhoofd GW                | ✓ 12. minuut                           |